

Форма

УТВЕРЖДАЮ:

Должность Зам. председателя
Комитета лесного хозяйства
Курской области

Ф. И. О. Д. Д. Репринцев

Дата 28.09.2017

Акт лесопатологического обследования N 11/13
лесных насаждений Суджанского лесничества (лесопарка)
Курской области (субъект Российской Федерации)

Способ лесопатологического обследования: 1. Визуальный



2. Инструментальный



Место проведения

Участковое лесничество	Урочище (дача)	Квартал (кварталы)	Выдел (выделы)	Площадь, га
Беловское		139	10	3,2
ВСЕГО				3,2

Лесопатологическое обследование проведено на общей площади 3,2 га.

1. Визуальное лесопатологическое обследование.

Наземное



Дистанционное



1.1. На площади 3,2 га фактическая таксационная характеристика лесного насаждения соответствует таксационному описанию.

1.2. Лесные насаждения с нарушенной и утраченной устойчивостью выявлены:

Участковое лесничество	Урочище (дача)	Площадь, га		Причина ослабления (гибели)
		с нарушенной устойчивостью	с утраченной устойчивостью	
Беловское		3,2	-	Настоящий трутовик, ложный осиновый трутовик, опенок осенний
Итого		3,2	-	-

Состояние обследованных лесных насаждений приведено в приложении 1.1 к Акту.

1.3. В обследованных лесных участках прогнозируется:

Прогноз	Площадь, га
Ослабление лесных насаждений	3,2
Усыхание лесных насаждений различной степени	-
Развитие очагов вредных организмов	-

1.4. Обнаружено загрязнение лесного участка отходами и выбросами:

промышленными



бытовыми



Вид загрязнения	Размеры загрязнения			Объем, кубм	Площадь загрязнения, га
	длина, м	ширина, м	высота, м		

ЗАКЛЮЧЕНИЕ

Оценка текущего санитарного и лесопатологического состояния лесных насаждений, назначенные профилактические мероприятия по защите лесов, агитационные мероприятия:

Санитарно-оздоровительные мероприятия не требуются.

Дата проведения обследования: 17.08.2017 г.

Исполнитель работ по проведению лесопатологического обследования:

ФИО Оруджов Ю.С. Подпись 


Результаты проведения лесопатологического обследования
лесных насаждений за 17.08.2017 г.
август (месяц)

Субъект Российской Федерации Курская область Лесничество (лесопарк) Суджанское
Участковое лесничество Беловское Урочище (лесная дача)

1	2	3	4	5	6	7	Таксационная характеристика лесного насаждения									17	Распределение деревьев по категориям состояния, % от								29	30	31	32	Назначенные мероприятия					
							8	9	10	11	12	13	14	15	16		18	19	20	21	22	23	24	25					26	27	28	33	34	
139	10	3,2	Защитные	Противоэрозийные леса			3ЛТП2ОС1БЗДНН1КЛО	Всего									54,5	21,5	15,0	5,0		4,0								4,0	358 896		301	3,2
								ЛИП									65	20	15															
								ОС									50	20	15			15					832	15	358					
								Б	90	22	26	ДОСЗЛ	0,6*	3	260		50	25	15			10					832	10	355					
								ДНН									60	25	15															
								КЛО									20	15	15	50						132		896						

Причины повреждения: 132–усыхание вершины прошлых лет от 1/3 до 2/3 длины кроны ,832–наличие гнили ,355–настоящий трутовик, 358–ложный осиновый трутовик, 467 – опенок осенний , 896-вертициллезное усыхание

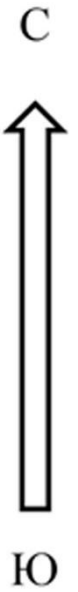
Исполнитель работ по проведению лесопатологического обследования:

ФИО Оруджов Ю.С. Подпись 

Дата составления документа 19.09.2017г. Телефон 8 (4732) 35-71-45

М 1:10000

Абрис участка




N выдела	Ленты (круговой площадки) пересчета				
	Сплошной пересчет	Длина, м	Ширина, м	Радиус, м	Площадь, га
10					3,2

Номера точек	Координаты	Румбы линий	Длина, м

Условные обозначения:

Ходовая линия -

Обследуемая площадь -



Исполнитель работ по проведению лесопатологического обследования:

ФИО Оруджов Ю.С.

Подпись 

Дата составления документа 19.09.2017г. _ Телефон 8 (473) 235-71-45