

Форма

УТВЕРЖДАЮ:

Должность Зам. председателя
Комитета лесного хозяйства
Курской области
Ф. И. О. Д. Д. Репринцев
Дата 28.09.2017г.

Акт лесопатологического обследования N 11/34
лесных насаждений Суджанского лесничества (лесопарка)
Курской области (субъект Российской Федерации)

Способ лесопатологического обследования: 1. Визуальный



2. Инструментальный



Место проведения

Участковое лесничество	Урочище (дача)	Квартал (кварталы)	Выдел (выделы)	Площадь, га
Беловское		200	3	1,0
ВСЕГО				1,0

Лесопатологическое обследование проведено на общей площади 1,0 га.

1. Визуальное лесопатологическое обследование.

Наземное

Дистанционное

1.1. На площади 1,0 га фактическая таксационная характеристика лесного насаждения соответствует таксационному описанию.

1.2. Лесные насаждения с нарушенной и утраченной устойчивостью выявлены:

Участковое лесничество	Урочище (дача)	Площадь, га		Причина ослабления (гибели)
		с нарушенной устойчивостью	с утраченной устойчивостью	
Беловское		1,0	-	опенок осенний
Итого		1,0	-	-

Состояние обследованных лесных насаждений приведено в приложении 1.1 к Акту.

1.3. В обследованных лесных участках прогнозируется:

Прогноз	Площадь, га
Ослабление лесных насаждений	1,0
Усыхание лесных насаждений различной степени	-
Развитие очагов вредных организмов	-

1.4. Обнаружено загрязнение лесного участка отходами и выбросами:

промышленными



бытовыми



Вид загрязнения	Размеры загрязнения			Объем, кубм	Площадь загрязнения, га
	длина, м	ширина, м	высота, м		

ЗАКЛЮЧЕНИЕ

Оценка текущего санитарного и лесопатологического состояния лесных насаждений, назначенные профилактические мероприятия по защите лесов, агитационные мероприятия:

Насаждение с нарушенной устойчивостью. Текущий отпад лиственных деревьев превышает норму естественного отпада. Санитарно-оздоровительные мероприятия не назначаются в соответствии с п.п.30; 31 Правил осуществления мероприятий по предупреждению распространения вредных организмов (Приказ Минприроды России от 12.09.2017г. №470)
Назначается выборочное наземное наблюдение за санитарным и лесопатологическим состоянием лесов.

Дата проведения обследования: 17.08.2017 г.

Исполнитель работ по проведению лесопатологического обследования:

ФИО Оруджов Ю.С. Подпись 


Результаты проведения лесопатологического обследования
лесных насаждений за 17.08.2017 г.
август (месяц)

Субъект Российской Федерации Курская область Лесничество (лесопарк) Суджанское
Участковое лесничество Беловское Урочище (лесная дача) _____.

1	2	3	4	5	6	7	Таксационная характеристика лесного насаждения									17	Распределение деревьев по категориям состояния, % от								29	30	31	32	Назначенные мероприятия						
							8	9	10	11	12	13	14	15	16		18	19	20	21	22	23	24	25					26	27	28	33	34		
Номер квартала	Номер выдела	Площадь выдела, га	Целевое назначение лесов	Категория защитных лесов	Номер лесопатологического	Площадь лесопатологического выдела, га	состав	порода	возраст	средняя высота, м	средний диаметр, см	тип леса	полнота	бонитет	запас, куб. м/га	Число деревьев на пробе, шт.	Без причины ослабления	ослабленные	сильно ослабленные	усыхающие	свежий сухой	старый сухой	свежий ветровал	старый ветровал	свежий бурелом	старый бурелом	аварийные деревья	Признаки повреждения деревьев	Доля повреждённых деревьев, %	Причина ослабления, повреждения	Подлежит рубке, %	вид	площадь, га		
200	3	1,0	Защитные	Противоэрозийные леса			4ДБН2КЛО2ЯО2ЯЗ+Б	Всего									54,6	18,8	14,0	10,0		2,6							2,6	896,467		301	1,0		
								ДБН									60	20	15		5							832	5	467					
								КЛО	80	21	40	ДБКТ	0,6*	3	190		23	14	10	50		3						832,132	3	896					
								ЯО									65	20	15																
								ЯЗ									65	20	15																

Причины повреждения: 132–усыхание вершины прошлых лет от 1/3 до 2/3 длины кроны ,832–наличие гнили ,467 – опенок осенний,896-вертициллезное усыхание.

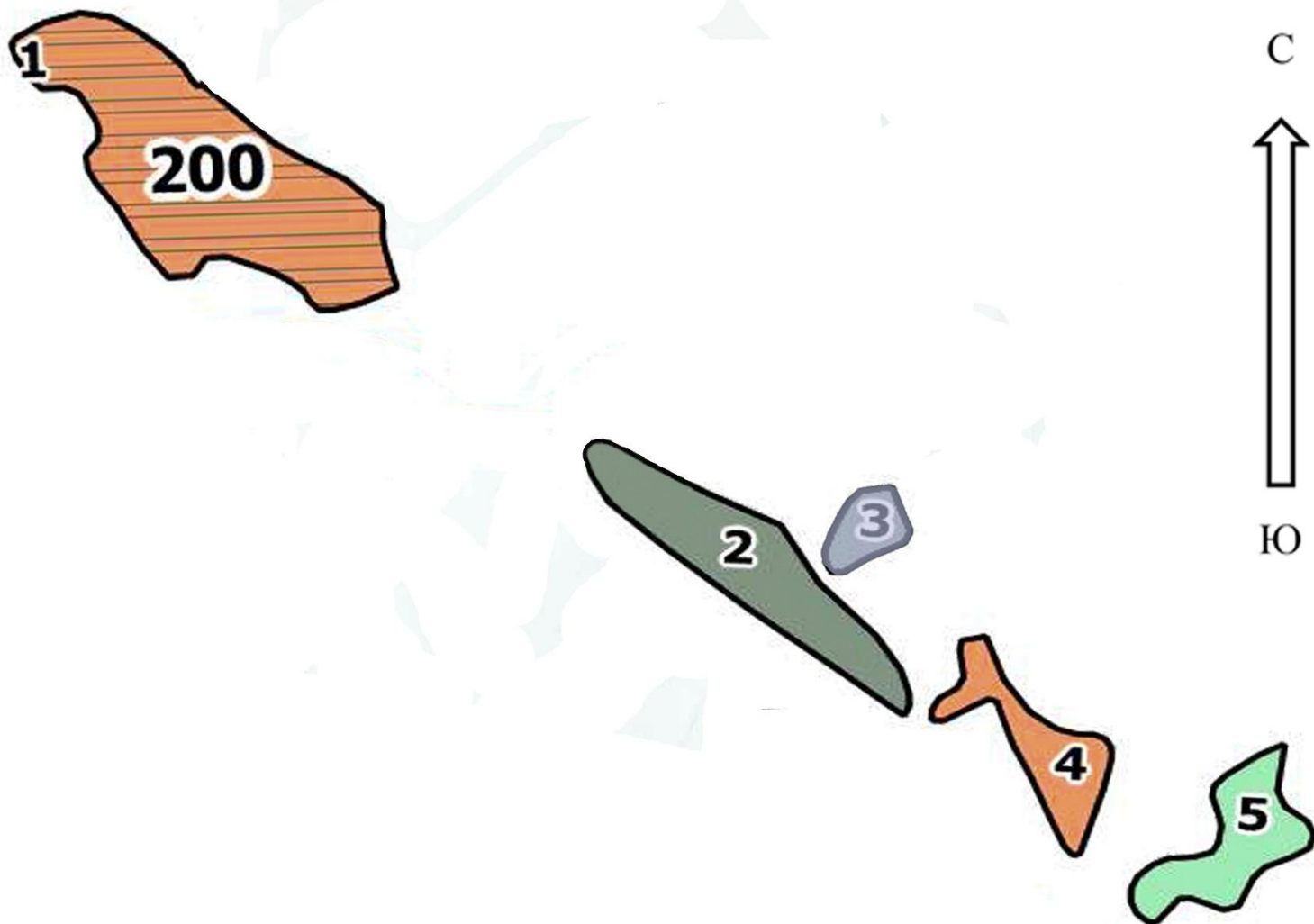
Исполнитель работ по проведению лесопатологического обследования:

ФИО Оруджов Ю.С. Подпись 

Дата составления документа 19.09.2017г. _ Телефон 8 (4732) 35-71-45

М 1:10000

Абрис участка




N выдела	Ленты (круговой площадки) пересчета				
	Сплошной пересчет	Длина, м	Ширина, м	Радиус, м	Площадь, га
3					1,0

Номера точек	Координаты	Румбы линий	Длина, м

Условные обозначения:

Ходовая линия -

Обследуемая площадь -



Исполнитель работ по проведению лесопатологического обследования:

ФИО Оруджов Ю.С. Подпись _____

Дата составления документа 19.09.2017г. Телефон 8 (473) 235-71-45