

Форма

УТВЕРЖДАЮ:

Должность Зам. председателя
Комитета лесного хозяйства
Курской области

Ф. И. О Д. Д. Репринцев

Дата 28.09.2017.

Акт лесопатологического обследования N 6/10
лесных насаждений Льговского лесничества (лесопарка)
Курской области (субъект Российской Федерации)

Способ лесопатологического обследования: 1. Визуальный



2. Инструментальный



Место проведения

Участковое лесничество	Урочище (дача)	Квартал (кварталы)	Выдел (выделы)	Площадь, га
Иванинское		143	13	8,8
ВСЕГО				8,8

Лесопатологическое обследование проведено на общей площади 8,8 га.

1. Визуальное лесопатологическое обследование.

Наземное



Дистанционное



1.1. На площади 8,8 га фактическая таксационная характеристика лесного насаждения соответствует таксационному описанию.

1.2. Лесные насаждения с нарушенной и утраченной устойчивостью выявлены:

Участковое лесничество	Урочище (дача)	Площадь, га		Причина ослабления (гибели)
		с нарушенной устойчивостью	с утраченной устойчивостью	
Итого			-	-

Состояние обследованных лесных насаждений приведено в приложении 1.1 к Акту.

1.3. В обследованных лесных участках прогнозируется:

Прогноз	Площадь, га
Ослабление лесных насаждений	-
Усыхание лесных насаждений различной степени	-
Развитие очагов вредных организмов	-

1.4. Обнаружено загрязнение лесного участка отходами и выбросами:

промышленными



бытовыми



Вид загрязнения	Размеры загрязнения			Объем, кубм	Площадь загрязнения, га
	длина, м	ширина, м	высота, м		

ЗАКЛЮЧЕНИЕ

Оценка текущего санитарного и лесопатологического состояния лесных насаждений, назначенные профилактические мероприятия по защите лесов, агитационные мероприятия:

Насаждение здорово, мероприятия не требуются.

Дата проведения обследования: 15.08.2017 г.


Исполнитель работ по проведению лесопатологического обследования:

ФИО Оруджов Ю.С. Подпись 

Результаты проведения лесопатологического обследования
лесных насаждений за 23.08.2017 г.
август (месяц)

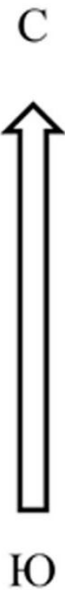
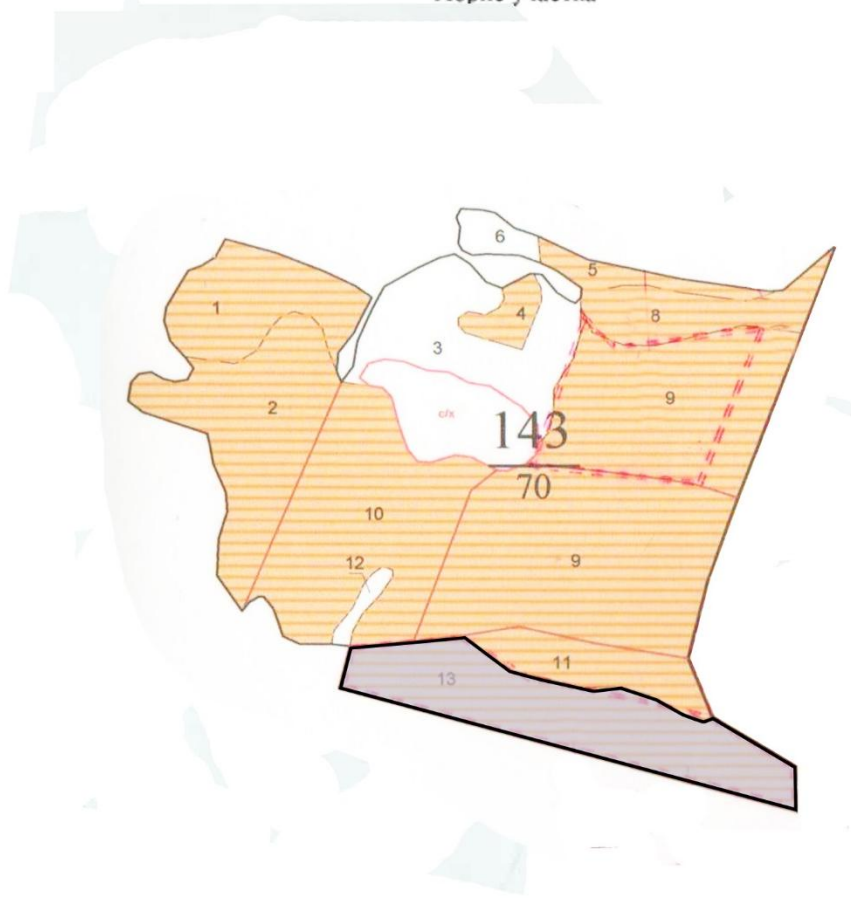
Субъект Российской Федерации Курская область Лесничество (лесопарк) Льговское
Участковое лесничество Иванинское Урочище (лесная дача)

1	2	3	4	5	6	7	Таксационная характеристика лесного насаждения									17	Распределение деревьев по категориям состояния, % от								29	30	31	32	Назначенные мероприятия					
							8	9	10	11	12	13	14	15	16		18	19	20	21	22	23	24	25					26	27	28	33	34	
Номер квартала	Номер выдела	Площадь выдела, га	Целевое назначение лесов	Категория защитных лесов	Номер лесопатологического выдела	Площадь лесопатологического выдела, га	состав	порода	возраст	средняя высота, м	средний диаметр, см	тип леса	полнота	бонитет	запас, куб. м/га	Число деревьев на пробе, шт.	Без причины ослабления	ослабленные	сильно ослабленные	усыхающие	свежий сухостой	старый сухостой	свежий ветровал	старый ветровал	свежий бурелом	старый бурелом	аварийные деревья	Признаки повреждения деревьев	Доля повреждённых деревьев, %	Причина ослабления, повреждения	Подлежит рубке, %	вид	площадь, га	
143	13	8,8	Защитные	Леса водохранилищных зон			10СО	СО	67	22	24	ССРТ	0,7	1	250		75	15	10													-	-	-

Исполнитель работ по проведению лесопатологического обследования:
ФИО Оруджов Ю.С. Подпись 
Дата составления документа 18.09.2017г. _ Телефон 8 (4732) 35-71-45

М 1:10000

Абрис участка



N выдела	Ленты (круговой площадки) пересчета				
	Сплошной пересчет	Длина, м	Ширина, м	Радиус, м	Площадь, га
13					8,8

Номера точек	Координаты	Румбы линий	Длина, м

Условные обозначения:

Ходовая линия -

Обследуемая площадь -



Исполнитель работ по проведению лесопатологического обследования:

ФИО Оруджов Ю.С.

Подпись

Дата составления документа 18.09.2017г. _ Телефон 8 (473) 235-71-45