

УТВЕРЖДАЮ:

Должность

И. о. Председателя Комитета лесного
хозяйства

ФИО

Д. Д. Репринцев

Дата

25.09.2018г.

Акт
лесопатологического обследования № 11/30
лесных насаждений Суджанского лесничества
Курской области

Способ лесопатологического обследования: Визуальное V
Инструментальное

Место проведения:

Участковое лесничество	Урочище (дача)	Квартал (кварталы)	Выдел (выделы)	Площадь, га
Беловское	-	118	15	7,4

Лесопатологическое обследование проведено на общей площади 7,4 га.

1. Визуальное лесопатологическое обследование

Наземное V

Дистанционное

1.1. На площади 7,4 га фактическая таксационная характеристика лесного насаждения соответствует таксационному описанию.

1.2. Лесные насаждения с нарушенной и утраченной устойчивостью выявлены на площади 7,4 га.

Участковое лесничество	Урочище (дача)	Площадь, га		Причина ослабления (гибели)
		с нарушенной устойчивостью	с утраченной устойчивостью	
Беловское	-	7,4	-	Внутривидовая конкуренция (код 630),

Состояние обследованных лесных насаждений приведено в приложениях 1.1 - 1.4 к Акту в зависимости от метода проведения ЛПО.

1.3. В обследованных лесных участках прогнозируется:

Прогноз	Площадь, га
Ослабление лесных насаждений	7,4
Усыхание лесных насаждений различной степени	-
Развитие очагов вредных организмов	-

1.4. Обнаружено загрязнение лесного участка отходами и выбросами:
промышленными
бытовыми

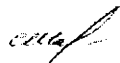
Вид загрязнения	Размеры загрязнения			Объем, кубм	Площадь загрязнения, га
	ширина, м	длина, м	высота, м		

ЗАКЛЮЧЕНИЕ

Оценка текущего санитарного и лесопатологического состояния лесных насаждений, назначенные профилактические мероприятия по защите лесов, агитационные мероприятия:
Насаждение ослаблено, проведение лесопатологического обследования визуальным способом наземным методом через 2 года

Исполнитель работ по проведению лесопатологического обследования:

Шабанов С. И.



Результаты проведения лесопатологического обследования
лесных насаждений за: 13.08.2018 года.

Субъект Российской Федерации: Курская область. Лесничество (лесопарк): Суджанское.
Участковое лесничество: Беловское. Урочище (лесная дача): -

Номер квартала	Номер выдела	Площадь выдела, га	Целевое назначение лесов	Категория защитных лесов	Номер лесопатологического выдела	Площадь лесопатологического выдела, га	Таксационная характеристика лесного насаждения								Число деревьев на пробе, шт	Распределение деревьев по категориям состояния, % от запаса												Признаки повреждения деревьев	Доля поврежденных деревьев, %	Причина ослабления, повреждения	Поллежит рубке, %	Назначенные мероприятия						
							состав	порода	возраст	средняя высота, м	средний диаметр, см	тип леса	плотота	бонитет		запас, куб. м/га	без признаков ослабления	ослабленные	сильно ослабленные	усыхающие	свежий сухостой	старый сухостой	свежий нетравал	старый нетравал	свежий бурелом	старый бурелом	аварийные деревья					вид	площадь, га					
1	2	3	4	5	6	7	8	9	10	11	12	13	14	15	16	17	18	19	20	21	22	23	24	25	26	27	28	29	30	31	32	33	34					
118	15	7,4	Защитные	Противопожарные леса	-	-	8СО2Д	Всего	67	24	26	ССР1	0,7	1	270	-	56,2	26,8	11,0	0,6		5,4										0,0	ЛПОВ	7,4				
								СО	-	-	-	-	-	-	-	-	-	47,2	21,6	7,2		4,0										832				630		
								Д	-	-	-	-	-	-	-	-	9,0	5,2	3,8	0,6		1,4										832				467		
								-	-	-	-	-	-	-	-	-	-	-	-	-	-	-	-	-	-	-	-	-	-	-	-	-			-	-	-	-
								-	-	-	-	-	-	-	-	-	-	-	-	-	-	-	-	-	-	-	-	-	-	-	-	-			-	-	-	-
								-	-	-	-	-	-	-	-	-	-	-	-	-	-	-	-	-	-	-	-	-	-	-	-	-			-	-	-	-
								-	-	-	-	-	-	-	-	-	-	-	-	-	-	-	-	-	-	-	-	-	-	-	-	-			-	-	-	-
								-	-	-	-	-	-	-	-	-	-	-	-	-	-	-	-	-	-	-	-	-	-	-	-	-			-	-	-	-
								-	-	-	-	-	-	-	-	-	-	-	-	-	-	-	-	-	-	-	-	-	-	-	-	-			-	-	-	-
								-	-	-	-	-	-	-	-	-	-	-	-	-	-	-	-	-	-	-	-	-	-	-	-	-			-	-	-	-

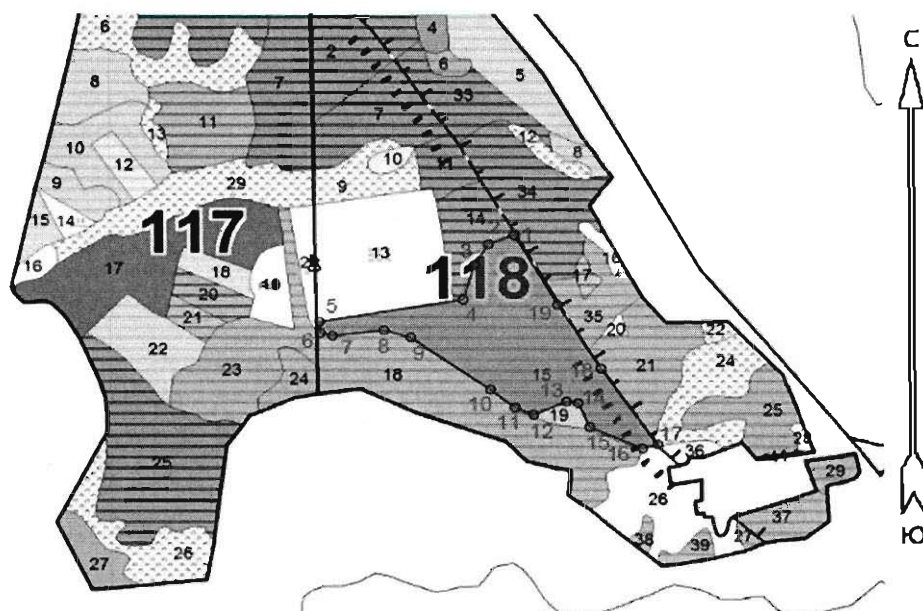
Показатели, не соответствующие таксационному описанию отмечаются "х"

Расшифровка кодов причин и признаков: внутривидовая конкуренция (код 630), наличие гнили (код 832).
Исполнитель работ по проведению лесопатологического обследования:

Шабанов С. И.

Дата составления документа: 18.09.2018 года. Телефон: 8 (951) 542-41-13.


Масштаб 1:10000



N выдела	Ленты (круговой площадки) перече́та				
	Сплошной перечет	Длина, м	Ширина, м	Радиус, м	Площадь, га
15					7,40

Номера точек	Координаты	Румбы линий	Длина, м
1->2	-	ЮЗ 69°.05'	47,7
2->3	-	ЮЗ 30°.58'	45,9
3->4	-	ЮЗ 16°.23'	69,7
4->5	-	ЮЗ 80°.23'	251,4
5->6	-	ЮВ 3°.22'	22,3
6->7	-	ЮВ 75°.58'	21,6
7->8	-	СВ 83°.17'	89,8
8->9	-	ЮВ 74°.03'	47,7
9->10	-	ЮВ 54°.12'	168,2
10->11	-	ЮВ 50°.55'	54,1
11->12	-	ЮВ 67°.23'	34,1
12->13	-	СВ 66°.10'	61,7
13->14	-	ЮВ 82°.25'	19,8
14->15	-	ЮВ 23°.49'	48,7
15->16	-	ЮВ 66°.07'	100,4
16->17	-	СВ 73°.18'	27,4
17->18	-	СЗ 34°.32'	173,5
18->19	-	СЗ 31°.20'	141,2
19->1	-	СЗ 29°.01'	151,5

Условные обозначения обследуемая площадь



Исполнитель работ по проведению лесопатологического обследования:

Шабанов С. И.

Дата составления документа: 18.09.2018 года. Телефон: 8 (951) 542-41-13.

Копия верна:
Заместитель председателя
комитета лесного хозяйства
Курской области