


УТВЕРЖДАЮ:

Должность
 Врио председателя Комитета лесного
хозяйства

ФИО С. А. Максименко

Дата 29.12.2018г.

Акт
лесопатологического обследования № 3/41-4
лесных насаждений Железнодорожного лесничества
Курской области

Способ лесопатологического обследования: Визуальное V
Инструментальное

Место проведения:

Участковое лесничество	Урочище (дача)	Квартал (кварталы)	Выдел (выделы)	Площадь, га
Железнодорожное (б. Михайловское)	-	20	5	6,4

Лесопатологическое обследование проведено на общей площади 6,4 га.



I. Визуальное лесопатологическое обследование

Наземное V

Дистанционное

1.1. На площади 0,4 га фактическая таксационная характеристика лесного насаждения не соответствует таксационному описанию.

1.2. Лесные насаждения с нарушенной и утраченной устойчивостью не выявлены

Участковое лесничество	Урочище (дача)	Площадь, га		Причина ослабления (гибели)
		с нарушенной устойчивостью	с утраченной устойчивостью	
Железногорское (б. Михайловское)	-	-	-	

Состояние обследованных лесных насаждений приведено в приложениях 1.1 - 1.4 к Акту в зависимости от метода проведения ЛПО.

1.3. В обследованных лесных участках прогнозируется:

Прогноз	Площадь, га
Ослабление лесных насаждений	0,4
Усыхание лесных насаждений различной степени	-
Развитие очагов вредных организмов	-

1.4. Обнаружено загрязнение лесного участка отходами и выбросами: промышленными бытовыми

Вид загрязнения	Размеры загрязнения			Объем, кубм	Площадь загрязнения, га
	ширина, м	длина, м	высота, м		

ЗАКЛЮЧЕНИЕ

Оценка текущего санитарного и лесопатологического состояния лесных насаждений, назначенные профилактические мероприятия по защите лесов, агитационные мероприятия:

На площади 0,4 га посажены лесные культуры сосны

На площади 5,0 га назначается выборочная санитарная рубка

Исполнитель работ по проведению лесопатологического обследования:

Матвеев Д. И.



Ведомость
лесных участков с выявленными несоответствиями таксационным описаниям

Приложение 1
к акту лесопатологического обследования № _____

Источник данных	Год проведения лесоустройства	Номер квартала	Номер выдела	Площадь выдела, га	Целевое назначение лесов	Категория защитных лесов	Номер лесопатологического выдела	Площадь лесопатологического выдела, га	Таксационная характеристика										Заложено пробных площадей	
									состав	порода	возраст, лет	средняя высота, м	средний диаметр, см	тип леса	тип условий место	полнота	бонитет	запас, куб. м/га	количество, шт.	общая площадь, га
ТО	2012	20	5	6,4	Защитные	Противопожарные леса	-	-	10С0+ДН+Б	Сосна обыкновенная	7	0	0	СДСН	С2	0	1А	0		
Ф	2018	20	5	6,4	Защитные	Противопожарные леса	2	0,4	Лесные культуры	Сосна обыкновенная	7	0	0	СДСН	С2	0	1А	0	1	0,4

Примечание:

ТО - таксационные описания

Ф - фактическая характеристика лесного насаждения

Исполнитель работ по проведению лесопатологического обследования:

Матвеев Д. И.



Результаты проведения лесопатологического обследования
лесных насаждений за: 13.09.2018 года

Субъект Российской Федерации: Курская область. Лесничество (лесопарк): Железнодорожное.
Участковое лесничество: Железнодорожное (б. Михайловское). Урочище (лесная дача): -.

Участковое лесничество: Железногорское (б. Михайловское). Урочище (лесная дача) -																																					
Номер квартала	Номер выдела	Площадь выдела, га	Целевое назначение лесов	Категория защитных лесов	Номер лесопатологического выдела	Площадь лесопатологического выдела, га	Таксационная характеристика лесного насаждения									Число деревьев на пробе, шт.	Распределение деревьев по категориям состояния, % от запаса												Признаки повреждения деревьев	Доля поврежденных деревьев, %	Причина ослабления, повреждения	Подлежит рубке, %	Назначенные мероприятия				
							состав	порода	возраст	средняя высота, м	средний диаметр, см	тип леса	полнота	бонитет	запас, куб. м/га		без признаков ослабления	ослабленные	сильно ослабленные	усыхающие	свежий сухой	старый сухой	свежий ветровал	старый ветровал	свежий бурелом	старый бурелом	аварийные деревья	вид					площадь, га				
1	2	3	4	5	6	7	8	9	10	11	12	13	14	15	16	17	18	19	20	21	22	23	24	25	26	27	28	29	30	31	32	33	34				
20	5	6,4	Защитные	Противопожарные леса	2	0,4	-	Всего	2	0	0	СДСН	0	1А	0	-	84,0	15,0	1,0													0,0	-	-			
									-	-	-	-	-	-	-	-	84,0	15,0	1,0																		
									-	-	-	-	-	-	-	-																					
									-	-	-	-	-	-	-	-																					
									-	-	-	-	-	-	-	-																					
									-	-	-	-	-	-	-	-																					
									-	-	-	-	-	-	-	-																					

Показатели, не соответствующие таксационному описанию отмечаются "*".

Расшифровка кодов причин и признаков:

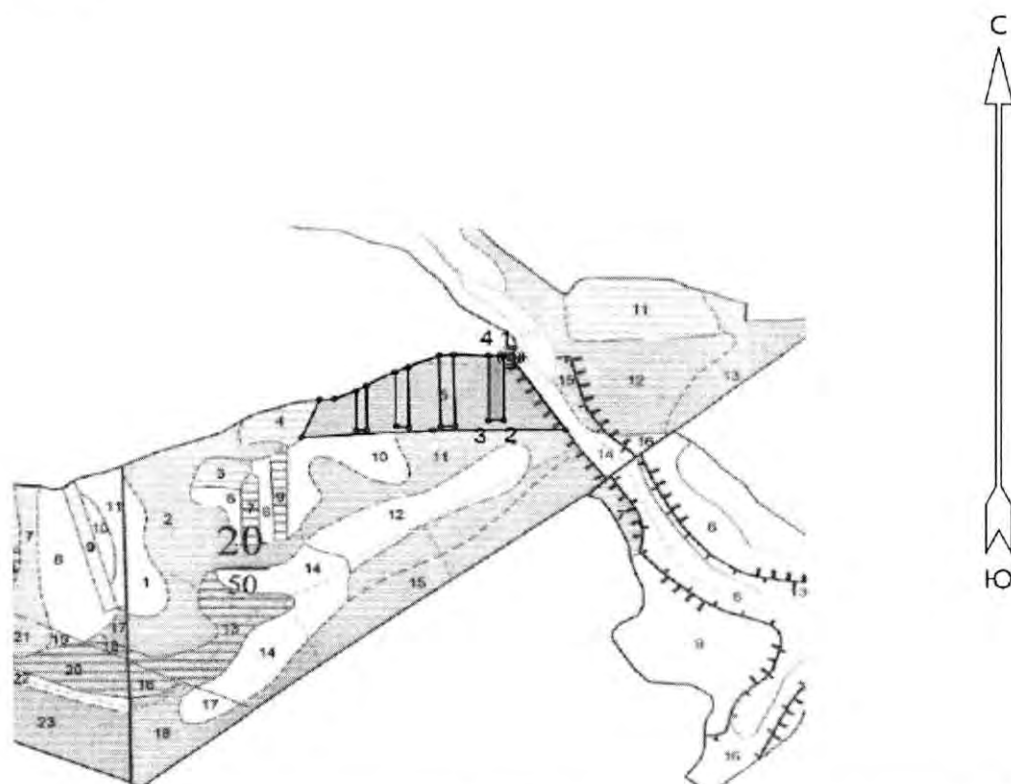
Исполнитель работ по проведению лесопатологического обследования

Матвеев Д. И.

Дата составления документа: 17.12.2018 года. Телефон: 8 (951) 858-55-04.

Абрис участка

Масштаб 1:10000




N выдела	Ленты (круговой площадки) перече́та				
	Сплошной перечет	Длина, м	Ширина, м	Радиус, м	Площадь, га
5					0,40

Номера точек	Координаты	Румбы линий	Длина, м
1->2	52.25548564/35.30742449	ЮВ 0	147
2->3	52.25416924/35.30743974	ЮЗ 88	31
3->4	52.25415844/35.30698595	СВ 0	147
4->1	52.25547455/35.30698977	СВ 88	30
	-	-	-
	-	-	-
	-	-	-

Условные обозначения:

обследуемая площадь



Исполнитель работ по проведению лесопатологического обследования:

Матвеев Д. И.

Дата составления документа: 17.12.2018 года. Телефон: 8 (951) 858-55-04.

: N :Пло- :Состав.Подрост,по:Я:Вы-:Эле-:Воз:Вы-:Ди:Кл:Гр:Бо: Тип :Полн:Запас сыро-раст. :Кл: Запас на выделе, дес.МЗ :
 :вы-:щадь, :длесок покров,поч: :со-:мент: : : :ас:уп: : :ота : леса, дес. МЗ :ас:-----: :
 :де- :ва,рельеф,особенн:Р:та : :ра:со-:ам:с :па:ни: леса : :-----:с :су- :ре- :еди-:захламл.:Хозяйственные:
 :ла : га :ости выдела.Отмет: : :ле- : : : : : :Сумм: на :общий:в т.ч: :хо- : :нич:-----: :
 : : :ка о порослевом :У:я- :са :ст:та :ет:во:во:те: :а пл: : :по :то:стоя:дин :ных : : :мероприятия :
 : : :происх.Наимен.кат: :ру- : : : :зр:зр: :ТЛУ :оца-: 1 : на :сос- :ва: : : :общий:лик- :
 : : :ег.незалес.земель:С:са- : : : :р :ас:ас:т : :дей : : :тав- :рн: : :де- : : : :
 : : :Хар.лесных культур : : : : :та:та: : :сече: га :выдел:ляю- :ос: : :ревь: :вида: :
 : : :Кадастров.оценка : : : : : : : :ний : : :шим :ти: : :ев : : : : :

: 1 : 2 : : 3 : : 4 : 5 : 6 : 7 : 8 : 9:10:11:12: 13 : 14 : 15 : 16 : 17 : 18: 19 : 20 : 21 : 22 : 23 : 24 : :

1 1,5 насаждение с породами искусств. происхождения
 8ДН2СО+Е 1 25 ДН 80 24 32 4 2 1 ДСН ,4 15 23 18
 СО 101 29 40 Д2 5

подлесок: ЛЩ Р КРЛ СР.ГУСТ
 2 7,6 лесные культуры
 7СО2Е1ДН 1 31 СО 102 32 40 6 4 1А СДСН ,6 31 236 165 1
 Е 29 32 С2 47 2
 ДН 80 24 30 24 2

подлесок: ЛЩ Р КРЛ СР.ГУСТ
 культуры-11 г.,ВСПАШ.БОРОЗД.,ПОСАДКА РУЧНАЯ,состояние УДОВЛЕТВОРИТЕЛЬНЫЕ

селекционная оценка: НОРМАЛЬНЫЕ
 3 ,7 лесные культуры
 6Е2ОС2В+ДН 1 8 Е 22 7 8 2 1 2 ДСН ,7 6 4 2 2
 ОС 9 12 Д2 1 3
 Б 9 12 1 3

подлесок: ЛЩ КРЛ ГУСТОЙ
 культуры-91 г.,ВСПАШ.БОРОЗД.,ПОСАДКА МЕХАНИЗИР.,состояние УДОВЛЕТВОРИТЕЛЬНЫЕ

4 1,1 лесные культуры
 10Е 1 9 Е 28 9 12 2 1 2 ДОСН ,4 4 4 4 2
 возобновление С2Д
 5КЛО1ЛП1ОСЗВ КЛО 25 12 14 ,4 6 7 3 2
 ЛП 10 12 1 3
 ОС 12 14 1 3
 Б 12 14 2 3

подлесок: ЛЩ Р КРЛ ГУСТОЙ
 культуры-85 г.,ВСПАШ.БОРОЗД.,ПОСАДКА РУЧНАЯ,состояние УДОВЛЕТВОРИТЕЛЬНЫЕ

5 6,4 лесные культуры
 10СО+ДН+Б 1 32 СО 102 32 40 6 4 1А СДСН ,7 37 237 237 1
 С2

подлесок: ЛЩ Р КРЛ СР.ГУСТ
 культуры-11 г.,ВСПАШ.БОРОЗД.,ПОСАДКА РУЧНАЯ,состояние УДОВЛЕТВОРИТЕЛЬНЫЕ

селекционная оценка: НОРМАЛЬНЫЕ
 6 ,6 7ДННЗВ+ОС+СО+Е 1 25 ДНН 100 25 36 10 4 2 ДСН ,6 23 14 10 2
 Б 80 25 32 Д2 4 3

подлесок: Р ЛЩ КРЛ СР.ГУСТ
 7 ,6 несомкнувшиеся культуры
 10ДН ДН 2 2 ДСН 85
 Д2
 возобновление 5Б2ОС1ЯО2КЛО Б 5 2 2 ,6 1 1
 ОС
 ЯО
 КЛО

культуры-11 г.,ВСПАШ.БОРОЗД.,ПОСАДКА МЕХАНИЗИР.,размещение 2,8*0,7 м,4500 шт/га,состояние УДОВЛЕТВОРИТЕЛЬНЫЕ

8 ,6 7ДННЗВ+ОС+СО+Е 1 25 ДНН 100 25 36 10 4 2 ДСН ,6 23 14 10 2
 Б 80 25 32 Д2 4 3

подлесок: Р ЛЩ КРЛ СР.ГУСТ
 9 ,5 несомкнувшиеся культуры
 10ДН ДН 2 2 ДСН 85
 Д2

ОСВЕТЛЕНИЕ
 40%
 УХ.ЗА Л/К МЕХ

